



БРОВАРСЬКА МІСЬКА РАДА КИЇВСЬКОЇ ОБЛАСТІ
РІШЕННЯ

┌ Про затвердження переліку земельних ділянок, ┐
що призначені для надання в оренду через конкурс в м. Бровари

Розглянувши подання земельного відділу від 16.04.2007 № 1081 щодо затвердження переліку земельних ділянок, що призначені для надання в оренду через конкурс в м. Бровари та керуючись ст. 12 Земельного Кодексу України, ст. 16 Закону України «Про оренду землі», п. 34 ст. 26 Закону України «Про місцеве самоврядування в Україні», рішенням Броварської міської ради від 15.03.2007 № 275-18-05 «Про затвердження Положення про порядок проведення конкурсів щодо надання земельних ділянок в оренду в м. Бровари», а також враховуючи пропозиції постійної комісії з питань розвитку та благоустрою територій, земельних відносин, архітектури, будівництва та інвестицій, міська рада


ВИРІШИЛА:

1. Затвердити перелік земельних ділянок, що призначені для надання в оренду через конкурс в м. Бровари, згідно з додатком 1.

2. Доручити комунальному підприємству Броварської міської ради «Бровари-землеустрій» підготувати викопіювання з генерального плану та схеми розміщення земельних ділянок, що будуть надаватися в оренду на конкурсі.

3. Контроль за виконанням цього рішення покласти на постійну комісію з питань розвитку та благоустрою територій, земельних відносин, архітектури, будівництва та інвестицій та заступника міського голови Возняка С.М.

Міський голова



В.О.Антоненко

м.Бровари


від "26" квітня

№ 308-20-05

2007 року

ПОДАННЯ:

Начальника земельного відділу



Т.В.Гордієнко


ПОГОДЖЕНО:

Секретар ради



І.В.Сапожко

Заступник міського голови



С.М.Возняк

Начальник юридичного відділу



І.Г.Лавер

Начальник загального відділу



Н.І.Гнатюк

Голова постійної комісії з питань
розвитку та благоустрою територій,
земельних відносин, архітектури,
будівництва та інвестицій



С.В.Піддубняк

000535

Додаток № 1
до рішення Броварської міської ради
від "26" "04" 2007 р. № 308-20-05

Зміни від 24.05.07 № 342-21-05, ч. 2

Перелік
земельних ділянок, що призначені для надання в оренду
через конкурс

№	Місцезнаходження	Площа, га	Цільове призначення	Наявність документації на земельну ділянку
1	вул. Металургів	0,40	Комерційне використання	Проект відведення земельної ділянки
2	вул. Щолківська в районі розміщення ВАТ «Броварська автобаза»	0,50	Землі промисловості	Проект відведення земельної ділянки
3	вул. Металургів	0,3808	Землі промисловості	Проект відведення земельної ділянки
4	вул. Металургів	0,3808	Землі промисловості	Проект відведення земельної ділянки
5	Вул. Кутузова в районі розміщення ТОВ «Нафком»	1,3078	Комерційне використання	Проект відведення земельної ділянки
6	бульв. Незалежності в районі розміщення ТОВ «Астро ЛТД»	0,40	Землі промисловості	Проект відведення земельної ділянки
7	вул. В.Чорновола	0,40	Комерційне використання	Проект відведення земельної ділянки
8	територія II черги кварталу Олімпійський	0,5352	Житлова забудова	Проект відведення земельної ділянки
9	вул. Щолківська, 2	0,17	Землі промисловості	Проект відведення земельної ділянки
10	Вул. Фельдмана на території житлового району ІУ	3,2021	Житлова забудова	Матеріали погодження місця розташування земельної ділянки
11	Об'їзна дорога в районі розміщення АЗС «Деліка»	1,0	Землі промисловості	Матеріали погодження місця розташування земельної ділянки

12	район розміщення КП»Київський завод алюмінієвих будівельних конструкцій»	2,5	Землі промисловості	Проект відведення земельної ділянки
13	4 мікрорайон ІУ житлового району	0,37	Житлова забудова	Проект відведення земельної ділянки
14	бульв. Незалежності в районі Промвузла	0,1850	Комерційне використання	Проект відведення земельної ділянки
15	вул. Осипова в районі розміщення авто гаражного кооперативу №3	0,17	Комерційне використання	Проект відведення земельної ділянки
16	Бульв. Незалежності в районі розміщення автостоянки Київської обласної організації Всеукраїнської спілки автомобілістів	0,26	Комерційне використання	Матеріали погодження місця розташування земельної ділянки
17	вул. Красовського в районі розміщення оптово-роздрібного плодоовочевого комбінату	1,0	Комерційне використання	Матеріали погодження місця розташування земельної ділянки
18	вул. Красовського, 25/1	0,1256	Комерційне використання	Матеріали погодження місця розташування земельної ділянки
19	Об'їзна дорога в районі розміщення АЗС «Ірина»	0,50	Землі промисловості	Матеріали погодження місця розташування земельної ділянки
20	На розі вулиць Грушевського та Кірова	0,2	Комерційне використання	
21	Вул. Чорновола	0,3	Комерційне використання	
22	Об'їзна дорога в районі розміщення АЗС «Деліка»	2,0	Землі промисловості	

23	Об'їзна дорога в районі розміщення АЗС "Деліка"	1,0	Землі промисловості	Матеріали погодження місця розташування земельної ділянки
24	Об'їзна дорога в районі розміщення АЗС "Деліка"	1,0	Землі промисловості	
25	Об'їзна дорога в районі розміщення АЗС "Деліка"	1,0	Землі промисловості	
26	Бульв.Незалежності в районі розміщення шиноремонтного заводу	0,6	Комерційне використання	
27	Бульв.Незалежності в районі розміщення заводу алюмінієвих будівельних конструкцій	0,66	Землі промисловості	Матеріали погодження місця розташування земельної ділянки
28	Вул.Красовського в районі розміщення буд.№18-а	0,4	Землі промисловості	Проект відведення земельної ділянки
29	Вул. Кутузова в районі запроєктованого кладовища	0,35	Землі промисловості	Проект відведення земельної ділянки
30	На розі вул. Київської та вул. В.Чорновола	1,0	Комерційне використання	Матеріали погодження місця розташування земельної ділянки
31	Вул.Красовського в районі розміщення буд.№18-а	2,0	Землі промисловості	
32	Об'їзна дорога на перетині з залізною дорогою	0,5	Комерційне використання	
33	вул. Металургів	0,3816	Землі промисловості	Проект відведення земельної ділянки
34	Вул. Кутузова в районі запроєктованого кладовища	1,0	Землі промисловості	Матеріали погодження місця розташування земельної ділянки
35	Об'їзна дорога біля автозаправної станції «ТНК»	0,225	Комерційне використання	Матеріали погодження місця розташування земельної ділянки

36	Вул. Кутузова в районі буд. №6	0,40	Землі промисловості	
37	Об'їзна дорога	1,0	Землі промисловості	Проект відведення земельної ділянки
38	Вул. Чкалова в районі Об'їзної дороги	0,2	Комерційне використання	Матеріали погодження місця розташування земельної ділянки
39	Вул. Кутузова в районі розміщення буд. №59	0,26	Землі промисловості	Проект відведення земельної ділянки


Міський голова



В.О.Антоненко

ПОДАННЯ:

Начальника земельного відділу

A handwritten signature in black ink, featuring a large, stylized initial 'G' and a series of loops and flourishes.

Т.В.Гордієнко

ПОГОДЖЕНО:

Заступник міського голови

A handwritten signature in black ink, consisting of a large, sweeping initial 'S' followed by several loops and a long horizontal stroke.

С.М.Возняк

- №1081
вс 16.04.07

На сесію Міському голові Антоненку В.О.
ПОДАВНЯ

Броварська міська рада
Зустріч № 53/002
16.04.07

Земельний відділ просить Вас розглянути на черговому засіданні сесії міської ради питання про затвердження переліку земельних ділянок, що призначені для надання в оренду через конкурс в м. Бровари:


№	Місцезнаходження	Площа, га	Цільове призначення	Наявність документації на земельну ділянку
1	вул. Металургів	0,40	Комерційне використання	Проект відведення земельної ділянки
2	вул. Щолківська в районі розміщення ВАТ «Броварська автобаза»	0,50	Землі промисловості	Проект відведення земельної ділянки
3	вул. Металургів	0,3808	Землі промисловості	Проект відведення земельної ділянки
4	вул. Металургів	0,3808	Землі промисловості	Проект відведення земельної ділянки
5	Вул. Кутузова в районі розміщення ТОВ «Нафком»	1,3078	Комерційне використання	Проект відведення земельної ділянки
6	бульв. Незалежності в районі розміщення ТОВ «Астро ЛТД»	0,40	Землі промисловості	Проект відведення земельної ділянки
7	вул. В. Чорновола	0,40	Комерційне використання	Проект відведення земельної ділянки
8	територія II черги кварталу Олімпійський	0,5352	Житлова забудова	Проект відведення земельної ділянки
9	вул. Щолківська, 2	0,17	Землі промисловості	Проект відведення земельної ділянки
10	Вул. Фельдмана на території житлового району ІУ	3,2021	Житлова забудова	Матеріали погодження місця розташування земельної ділянки
11	Об'їзна дорога в районі розміщення АЗС «Деліка»	1,0	Землі промисловості	Матеріали погодження місця розташування земельної ділянки

12	район розміщення КП «Київський завод алюмінієвих будівельних конструкцій»	2,5	Землі промисловості	Проект відведення земельної ділянки
13	4 мікрорайон ІУ житлового району	0,37	Житлова забудова	Проект відведення земельної ділянки
14	бульв. Незалежності в районі Промвузла	0,1850	Комерційне використання	Проект відведення земельної ділянки
15	вул. Осипова в районі розміщення авто гаражного кооперативу №3	0,17	Комерційне використання	Проект відведення земельної ділянки
16	Бульв. Незалежності в районі розміщення автостоянки Київської обласної організації Всеукраїнської спілки автомобілістів	0,26	Комерційне використання	Матеріали погодження місця розташування земельної ділянки
17	вул. Красовського в районі розміщення оптово-роздрібного плодоовочевого комбінату	1,0	Комерційне використання	Матеріали погодження місця розташування земельної ділянки
18	вул. Красовського, 25/1	0,1256	Комерційне використання	Матеріали погодження місця розташування земельної ділянки
19	Об'їзна дорога в районі розміщення АЗС «Ірина»	0,50	Землі промисловості	Матеріали погодження місця розташування земельної ділянки
20	На розі вулиць Грушевського та Кірова	0,2	Комерційне використання	
21	Вул. Чорновола	0,3	Комерційне використання	
22	Об'їзна дорога в районі розміщення АЗС «Деліка»	2,0	Землі промисловості	
23	Об'їзна дорога в районі розміщення	1,0	Землі промисловості	Матеріали погодження місця розташування

	АЗС "Деліка"			земельної ділянки
24	Об'їзна дорога в районі розміщення АЗС "Деліка"	1,0	Землі промисловості	
25	Об'їзна дорога в районі розміщення АЗС "Деліка"	1,0	Землі промисловості	
26	Бульв.Незалежності в районі розміщення шиноремонтного заводу	0,6	Комерційне використання	
27	Бульв.Незалежності в районі розміщення заводу алюмінієвих будівельних конструкцій	0,66	Землі промисловості	Матеріали погодження місця розташування земельної ділянки
28	Вул.Красовського в районі розміщення буд.№18-а	0,4	Землі промисловості	Проект відведення земельної ділянки
29	Вул. Кутузова в районі запроєктованого кладовища	0,35	Землі промисловості	Проект відведення земельної ділянки
30	На розі вул. Київської та вул. В.Чорновола	1,0	Комерційне використання	Матеріали погодження місця розташування земельної ділянки
31	Вул.Красовського в районі розміщення буд.№18-а	2,0	Землі промисловості	
32	Об'їзна дорога на перетині з залізною дорогою	0,5	Комерційне використання	
33	вул. Металургів	0,3816	Землі промисловості	Проект відведення земельної ділянки
34	Вул. Кутузова в районі запроєктованого кладовища	1,0	Землі промисловості	Матеріали погодження місця розташування земельної ділянки
35	Об'їзна дорога біля автозаправної станції «ГНК»	0,225	Комерційне використання	Матеріали погодження місця розташування земельної ділянки
36	Вул. Кутузова в районі буд. №6	0,40	Землі промисловості	

37	Об'їзна дорога	1,0	Землі промисловості	Проект відведення земельної ділянки
38	Вул. Чкалова в районі Об'їзної дороги	0,2	Комерційне використання	Матеріали погодження місця розташування земельної ділянки
39	Вул. Кутузова в районі розміщення буд. №59	0,26	Землі промисловості	Проект відведення земельної ділянки

Начальник земельного відділу



Т.В.Гордієнко