



19

БРОВАРСЬКА МІСЬКА РАДА КИЇВСЬКОЇ ОБЛАСТІ
Р І Ш Е Н Н Я

Про підготовку та проведення земельного аукціону з продажу права оренди земельної ділянки площею 0,3366 га, розташованої по вул.Красовського в районі розміщення заводу „Торгмаш”

Розглянувши подання земельного відділу від 16.07.2009 року № 1383 про підготовку та проведення земельного аукціону з продажу права оренди земельної ділянки площею 0,3366 га, розташованої по вул.Красовського в районі розміщення заводу „Торгмаш”, керуючись ст.ст. 136-137 Земельного кодексу України, п. 34 статті 26 Закону України «Про місцеве самоврядування в Україні», п.п. 3.1, 3.5-3.6, 8.1, 8.2 Порядку проведення аукціону з продажу права оренди земельної ділянки, затвердженого рішенням Броварської міської ради від 23.01.2009 року №1008-54-05, а також враховуючи пропозиції постійної комісії з питань розвитку та благоустрою територій, земельних відносин, архітектури, будівництва та інвестицій, міська рада

ВИРІШИЛА:


1. Затвердити технічний паспорт земельної ділянки, розташованої по вул.Красовського в районі розміщення заводу „Торгмаш”, площею 0,3366 га (додаток 1).
2. Затвердити стартову ціну лоту в розмірі 137210,00 (стотридцять сім тисяч двісті десять гривень).
3. Визначити характеристики лоту, що виставляється на аукціон, згідно з додатком 2.
4. Затвердити істотні умови договору оренди земельної ділянки (додаток 3).
5. Призначити проведення аукціону з продажу права оренди земельної ділянки на 02 вересня 2009 року о 11.00. Визначити місцем проведення аукціону приміщення Української універсальної товарної біржі, розташоване

000520

за адресою м. Київ, вул.Академіка Глушкова,1 НК «Експоцентр України», павільйон 6.

6. Контроль за виконанням цього рішення покласти на постійну комісію з питань розвитку та благоустрою територій, земельних відносин, архітектури, будівництва та інвестицій.

Виконуючий обов'язки міського
голови – секретар ради



І.В.Сапожко

м. Бровари
від 30 липня 2009 року
№ 1190-64-05

ПОДАННЯ:

земельного відділу, за пропозицією
постійної комісії з питань
розвитку та благоустрою територій,
земельних відносин, архітектури,
будівництва та інвестицій –
начальника земельного відділу



Л.М.Гудименко

ПОГОДЖЕНО:

Заступник міського голови



В.О.Андрєєв

Начальник юридичного відділу



І.Г.Лавер

Начальник управління
містобудування та архітектури –
головний архітектор міста



Л.Є.Рибакова

Начальник загального відділу



Н.І.Гнатюк

Голова постійної комісії з питань
розвитку та благоустрою територій,
земельних відносин, архітектури,
будівництва та інвестицій



С.В.Піддубняк

Додаток 1
до рішення Броварської міської ради
від 30 липня 2009р. № 1190-67-05

ДЕРЖАВНИЙ КОМІТЕТ УКРАЇНИ ПО ЗЕМЕЛЬНИХ РЕСУРСАХ

Головне управління Держкомзему у Київській області

Відділ Держкомзему у м. Броварах Київської області

3210600000:00:047:0009
(кадастровий номер земельної ділянки)

ТЕХНІЧНИЙ ПАСПОРТ

земельної ділянки, яка виставляється на земельні торги, та її місце розташування

м. Бровари вул. Красовського в районі розміщення заводу «Торгмаш»
(назва населеного пункту)

2009 рік

1. Площа земельної ділянки 0.3366 гектарів (кв.метрів)

2. Конфігурація та довжина сторін земельної ділянки, рельєф місцевості, опис меж земельної ділянки та санітарних, протипожежних, історико-культурних та інших зон, де обмежується господарська діяльність, меж частин земельної ділянки, які містять обмеження (обтяження) щодо використання землі, визначення на кадастровому плані земельної ділянки та в акті погодження суміжних

меж конфігурація прямокутника, довжина сторін - 14.99 м, 224.53 м, 15.55 м, 222.7 м, межує з південно – східної сторони - територія ТОВ «Тринетри», з північно-західної сторони- територія заводу «Бровсервіс», з північно- східної та південно - західної сторін - землі загального користування – проїзд., рельєф місцевості – рівнинний, інженерний коридор мереж комунікації на земельній ділянці площею 0,0548 га.(ЛЕП -0,0484 га, водопровідно-каналізаційного господарства – 0,0064 га)).

II. Відомості про місце розташування земельної ділянки

Розташування земельної ділянки відносно населеного пункту:

а) відстань:

від межі населеного пункту 1,1 км

від центру населеного пункту 2,3 км

б) наявні шляхи сполучення вул.Красовського

в) планові шляхи сполучення _____

г) розташування земельної ділянки відносно приміської зони

в приміській зоні

г) розташування земельної ділянки відносно рекреаційних територій і об'єктів природно заповідного фонду, історико-культурних та оздоровчих об'єктів _____

не відноситься

д) ступінь техногенного забруднення прилеглої до земельної ділянки території _____

не забруднена

е) наявність зовнішніх інженерних мереж та умови їх використання:

водопостачання в наявності

каналізації в наявності

енергозабезпечення в наявності

2. Розташування земельної ділянки в межах населеного пункту(а) адреса земельної ділянки м.Бровари по вул. .Красовського в районі розміщення заводу «Торгмаш»

б) адміністративний статус населеного пункту, чисельність

населення місто обласного значення, чисельність 92 тис.чол.

в) наявність у населеного пункту статусу курорту або історичного міста відсутній

г) входження населеного пункту до зони радіаційного забруднення не входить

г') розташування земельної ділянки відносно транспортних магістралей населеного пункту вул.Красовського, автомобільний шлях Санкт-Петербург-Київ - Одеса

д) розташування земельної ділянки відносно шляхів сполучення, які можуть використовуватися для транспортування сировини та готової продукції автомобільний шлях Санкт-Петербург- Київ - Одеса

е) розташування земельної ділянки відносно функціональних зон населеного пункту

промислова

(сельбищна,промислова,рекреаційна,оздоровча,заповідна територія, регулювання

історичного ландшафту, охоронні зони території, об'єкти природно-заповідного фонду,

санітарно-захисні зони промислових об'єктів, водоохоронні зони)

є) розташування земельної ділянки відносно об'єктів перевищення допустимого рівня шуму в зоні перевищення шуму

(специфічне промислове виробництво, залізниця,

автомагістраль, аеропорт тощо)

Ш. Відомості про належність земельної ділянки до державної чи комунальної власності

1. Статус земельної ділянки державна власність

2. Найменування органу державної влади або органу місцевого самоврядування, уповноваженого приймати рішення про відчуження відповідних земель Броварська міська рада

3. Відомості про право власності на земельну ділянку відсутні

4. Дані про державну реєстрацію:

а) встановлених обмежень (обтяжень) на використання земельної ділянки _____

б) земельних сервітутів _____

IV. Відомості про грошову оцінку земельної ділянки та її стартову ціну

1. Вартість земельної ділянки відповідно до експертної грошової оцінки 137 210,00 (сто тридцять сім тисяч двісті десять) гривень..

2. Величина нормативної грошової оцінки земельної ділянки 88773,0 (вісімдесят вісім тисяч сімсот сімдесят три) грн..

3. Стартова ціна 137 210,0 (сто тридцять сім тисяч двісті десять) гривень.

V. Відомості про природний і господарський стан земельної ділянки

1. Фактичне використання земельної ділянки не використовується _____

2. Ступінь техногенного забруднення не забруднена _____

3. Інженерно-геологічні умови:

а) несуча спроможність ґрунтів _____

б) глибина залягання ґрунтових вод більш 3 метрів _____

в) періодичність затоплення поверхневими водами _____

не затоплюється _____

г) заболоченість території не заболочена _____

г') прояви небезпечних геологічних явищ (зсуви, карст, сель тощо) _____

відсутні _____

д) наявність територій на земельній ділянці, порушених гірськими виробками відсутні _____

5. Загальна характеристика інженерного облаштування земельної ділянки:

а) водоводів відсутній _____

б) дощової каналізації відсутні _____

в) побутової каналізації _____ відсутні _____

г) промислової каналізації _____ в наявності _____

г') локальних очисних споруд _____ відсутні _____

д) дренажної системи _____ відсутні _____

е) газопроводу _____ відсутні _____

є) тепломережі _____ відсутні _____

ж) електромережі _____ в наявності _____

з) телефонної мережі _____ відсутні _____

IV. Відомості про цільове призначення земельної ділянки

Категорія земель _____ землі сільськогосподарського призначення _____

Установлене цільове призначення земельної ділянки _____

землі промисловості _____ та можливість зміни
Цільового призначення і дозволеного функціонального використання
земельної ділянки

можливо

Технічний паспорт земельної ділянки:

Склав
заступник начальника
(посада)

[Підпис]
(підпис)

Гонтаренко О.М.
(ініціали та прізвище)

09 06 2009 р.

Перевірив
В.о. начальника відділу
(посада)

[Підпис]
(підпис)



[Ініціали та прізвище]
(ініціали та прізвище)

01 07 2009р.

Затверджую


(посада)

(підпис)

(ініціали та прізвище)

ПОДАННЯ:

земельного відділу, за пропозицією
постійної комісії з питань
розвитку та благоустрою територій,
земельних відносин, архітектури,
будівництва та інвестицій –
начальника земельного відділу



Л.М.Гудименко

ПОГОДЖЕНО:

Заступник міського голови



В.О.Андрєєв

Характеристики лоту, що виставляється на аукціон

Місце знаходження:

по вул.Красовського в районі розміщення заводу «Торгмаш»;

Цільове призначення:

землі промисловості;


Розмір земельної ділянки:

0,3366 га;

Умови використання земельної ділянки:

Земельна ділянка передбачена для розміщення об'єкту промислового призначення


Виконуючий обов'язки міського
голови – секретар ради



І.В.Сапожко

ПОДАННЯ:

**земельного відділу, за пропозицією
постійної комісії з питань
розвитку та благоустрою територій,
земельних відносин, архітектури,
будівництва та інвестицій –
начальника земельного відділу**



Л.М.Гудименко

ПОГОДЖЕНО:

Заступник міського голови



В.О.Андреев

Істотні умови договору оренди

розмір та місце розташування земельної ділянки, що в передається оренду – 0,3366га, по вул. Красовського в районі розміщення заводу «Торзмаш»;

термін оренди – 25 років;

розмір орендної плати – 10% від нормативної грошової оцінки землі на рік;

цільове призначення – землі промисловості;

умови використання земельної ділянки – для розміщення об'єкту промислового призначення;

умови збереження стану об'єкта оренди – земельна ділянка повинна перебувати в задовільному стані;

умови і строки передачі земельної ділянки орендарю – передача земельної ділянки здійснюється після державної реєстрації договору оренди за актом приймання - передачі;

умови повернення земельної ділянки орендодавцеві після припинення оренди – земельна ділянка повертається орендареві за актом приймання – передачі у стані, не гіршому порівняно з тим, у якому він одержав її в оренду;

існуючі обмеження (обтяження) щодо використання земельної ділянки –

- межа проїзду;
- червона лінія бульв. Незалежності;
- земельна ділянка площею 0,0548 га в межах інженерного коридору комунікаційних мереж: ЛЕП, водопроводу, зв'язку, тепломережі та каналізаційної мережі, а також в межах санітарно-захисної зони свердловини;
- створити та забезпечити умови вільного доступу для прокладання нових, реконструкції та експлуатації існуючих інженерних мереж, що знаходяться в межах зазначеної території.

сторона, що несе ризик випадкового знищення або пошкодження об'єкта оренди – орендар;

відповідальність сторін – за невиконання або неналежне виконання умов договору сторони несуть відповідальність згідно чинного законодавства;

дотримання державних будівельних норм;


умови передачі у заставу та внесення до статутного фонду права оренди земельної ділянки – орендар не має права передавати орендовану земельну ділянку у заставу та внесення до статутного фонду;

відшкодування втрат сільськогосподарського виробництва – орендарем;

здійснення відрахувань на розвиток соціальної та інженерної інфраструктури міста - 10% загальної кошторисної вартості будівництва об'єкта містобудування, визначеної згідно з державними будівельними нормами, без урахування витрат з придбання та виділення земельної ділянки, звільнення будівельного майданчика від будівель, споруд та інженерних мереж, влаштування внутрішньо- та позамайданчикових інженерних мереж і споруд та транспортних комунікацій;

інші умови та обставини, що можуть вплинути на зміну або припинення дії договору оренди земельної ділянки – відсутні.


Виконуючий обов'язки міського
голови – секретар ради



І.В.Сапожко

ПОДАННЯ:

земельного відділу, за пропозицією
постійної комісії з питань
розвитку та благоустрою територій,
земельних відносин, архітектури,
будівництва та інвестицій –
начальника земельного відділу



Л.М.Гудименко

ПОГОДЖЕНО:

Заступник міського голови



В.О.Андреев

Андрей рари
Дир. розм. на сесії мр
№ 1383
16.07.2009


Виконуючому обов'язки міського
голови – секретарю ради
Сапожку І.В.

ПОДАННЯ

Земельний відділ міської ради просить Вас розглянути на черговому засіданні сесії міської ради питання про підготовку та проведення земельного аукціону з продажу права оренди земельної ділянки площею 0,3366 га, розташованої по вул.Красовського в районі розміщення заводу „Торгмаш“:

1. Затвердити технічний паспорт земельної ділянки, розташованої по вул.Красовського в районі розміщення заводу „Торгмаш“, площею 0,3366 га (додаток 1).
2. Затвердити стартову ціну лоту в розмірі 137 210,00 (сто тридцять сім тисяч двісті десять гривень).
3. Визначити характеристики лоту, що виставляється на аукціон, згідно з додатком 2.
4. Затвердити істотні умови договору оренди земельної ділянки (додаток 3).
5. Призначити проведення аукціону з продажу права оренди земельної ділянки на 02 вересня 2009 року о 11.00. Визначити місцем проведення аукціону приміщення Української універсальної товарної біржі, розташоване за адресою м. Київ, вул.Академіка Глушкова, 1 НК «Експоцентр України», павільйон 6.

Начальник земельного відділу



Л.М.Гудименко

Броварський МВК
Вхідний № 2-53/662
24.07.09.